









# Plan de zonage

## Légende

-  Rivière L'Achigan
  -  Secteur agricole
  -  Périmètre urbain
  -  Limite municipale
  -  Zonage
- Identification des zones
- H-00** Numéro de zone
- Affectation principale :
- A - Agricole
  - C - Commercial et de services
  - CN - Conservation
  - H- Habitation
  - I- Industriel
  - M - Multifonctionnel
  - P - Public et communautaire
-  Zones assujetties au règlement de PIIA

